



**ПРАВИТЕЛЬСТВО МОСКОВСКОЙ ОБЛАСТИ
ГОСУДАРСТВЕННОЕ БЮДЖЕТНОЕ
УЧРЕЖДЕНИЕ МО «МОСАВТОДОР»**



**ГУБЕРНАТОРСКАЯ ПРОГРАММА
«НАШЕ ПОДМОСКОВЬЕ»**



ПРОЕКТ

«ТРОТУАР»

2014

КОЛ-ВО: 102 ОБЪЕКТА

2015

КОЛ-ВО: 97 ОБЪЕКТОВ


2015 г.




ОПИСАНИЕ ПРОЕКТА


Государственным бюджетным учреждением Московской области «Мосавтодор» в 2015 году, в рамках реализации проекта «Тротуар», предусмотрено проведение мероприятий на **97 объектах**.


Цель реализации проекта «Тротуар» - повышение безопасности дорожного движения путем строительства пешеходных тротуаров для разделения транспортных и пешеходных потоков.

При формировании адресного перечня объектов особое внимание было уделено местам вынужденного движения пешеходов по проезжей части и обочинам.


Район, муниципальное образование	Наименование дороги	Участок	Наименование мероприятий	Ед. измерени я	Объем работ	Очаги аварийности 
Итого:					97	15 шт.
Волоколамский	Суворово-Волоколамск- Руза	км 5+940 - км 6+080 право	Переустройство пешеходной дорожки шириной 1,5 м протяженностью 140 м	объект	1	
Волоколамский	Волоколамск- Дубосеково	км 0+565 лево	Устройство тротуара длиной 67м шириной 2 м	объект	1	
Воскресенский	г. Воскресенск ул. Федотовская	км 1+150 - 1+250 право	Устройство тротуара длиной 77 м, шириной 1,5 м	объект	1	
Воскресенский	ММК -Чечевилово -МБК	км 23+500 – км 23+650 лево	Устройство тротуара длиной 150 м, шириной 1,95 м	объект	1	
Дмитровский	Рогачево - Ключниково	км 12+700 - км 13+750 слева	Устройство тротуара длиной 1,050м, шириной 2,0 м	объект	1	



Дмитровский	Хлебниково - Рогачево	км 13+750 - км 15+950 справа	Устройство пешеходной дорожки длиной 2200 м, шириной 1,25 м	объект	1	
Дмитровский	Хлебниково - Рогачево	км 16+000 - км 16+400 справа	Устройство пешеходной дорожки длиной 400 м, шириной 1м	объект	1	
Дмитровский	Хлебниково - Рогачево	км 16+900 - км 17+400 справа	Устройство пешеходной дорожки длиной 400 м, шириной 1м	объект	1	
Егорьевский	МЕТК	км 111+183 - км 112+090 право; км 111+441- км 112+170 лево	Устройство тротуара Лево: длиной 133м, шириной 1,0 площадью 133м2; длиной 596 м, ширина 1,8 м площадью 1072,8м2 Право: длиной 193м, шириной 1,0м, площадью 193м2 и длиной 714м, шириной 1,8м площадью 1285,2м2	объект	1	
Зарайский	г.Зарайск, ул.Пионерская	км 0+000- км 0+480 право	Устройство тротуара длиной 474 м, шириной 1,7 м	объект	1	



Зарайский	г.Зарайск, ул.Пионерская	км 0+347- км 0+450 лево	Переустройство тротуара длиной 103 м, шириной 2,0 м	объект	1	
Зарайский	г.Зарайск, ул.Полукольева	км 0+278-км 0+314 лево; км 0+252-км 0+314 право	Устройство пешеходной дорожки к автобусной остановке, длиной 104 м, шириной 1 м	объект	1	
Зарайский	г.Зарайск, ул.Урицкого	км 1+115- км 1+197 право	Устройство тротуара длиной 82 м, шириной 2,6 м	объект	1	
Зарайский	"Карино-Макееев-Печерники"	км 4+878- км 4+898 право	Устройство пешеходной дорожки к автобусной остановке, длиной 20 м, шириной 1 м	объект	1	
Зарайский	"Зарайск-Клин Бельдин-М-5 Урал"-Гололобово-Беспятово	км 0+000- км 0+560 право	Переустройство тротуара, длиной 560м, шир. 1,5 м	объект	1	
Зарайский	Луховицы-М-5 Урал-Зарайск	км 25+606 право- км 25+610 лево	Устройство пешеходной дорожки, длиной 22 м, шириной 1 м	объект	1	
Истринский	Волоколамское шоссе- д/о Снегири	км 3+640- км 3+395 лево	Устройство тротуара длиной 335 м, шириной 1,8 м	объект	1	

Истринский	Волоколамское шоссе	км 77+660	Устройство подхода к пешеходному переходу длиной 20м, шириной 2м	объект	1	
Истринский	Волоколамское шоссе	км 53+800 право, лево	Устройство подхода к пешеходному переходу длиной 200 м	объект	1	
Каширский	а/д Аладыно-Воскресенки-Труфаново	км 5+130-км 5+596 (лево, право)	Устройство тротуара, длиной 437 м, шириной 1,9 м	объект	1	
Каширский	а/д г.Ожерелье, Проезд №8	км 0+130-км 0+185(право)	Устройство тротуара длиной 22 м, шириной 1,9 м	объект	1	
Каширский	а/д Кашира - Ненашево	км 115+415-км 115+434, лево	Устройство тротуара длиной 19 м, шириной 1,5 м	объект	1	
Каширский	г.Кашира, пр-кт Советский	км 0+000- км 0+860 лево	Переустройство тротуара длиной 828 м, шириной 1,7 м	объект	1	


Клинский	г. Клин, ул. Староямская	км 0+000-км 0+721	Переустройство тротуара, длиной 534 м	объект	1	
Клинский	г. Клин, ул. Победы	км 0+000-км 1+885	Переустройство тротуара, длиной 1610 м	объект	1	
Коломенский	Коломна-Озеры (Коломенский район)	км 45+143- 46+000 лево	Устройство тротуара длиной 857 м, шириной 1,5 м	объект	1	
Красногорский	Ильинское шоссе-госпиталь Вишневого	км 1+126 - км 1+530 лево	Устройство тротуара длиной 404 м, шириной 1,2 м	объект	1	
Красногорский	Волоколамское шоссе	км 31+680- км 31+920 лево	Устройство тротуара длиной 240 м, шириной 1,8 м	объект	1	
Красногорский	г.Красногорск ул.Кирова	км 0+300- км 0+450 право	Устройство пешеходной дорожки длиной 150м, шириной 1м	объект	1	
Ленинский	М-4 "Дон"-Картино	км 4+650 - км 4+750 право; км 4+750- км 4+850 лево	Устройство тротуара длиной 200 м, шириной 2,2 м	объект	1	




Лотошинский	"Лотошино-Суворово-Клин"- п. Лотошино	км 0+200 - км 0+700, лево	Переустройство тротуара, длиной 500 м, шириной 1,5 м	объект	1	
Луховицкий	г.Луховицы,ул.Ларино- Соцгород	км 1+400 право, лево	Устройство тротуара длиной 120 м, шириной 2м	объект	1	
Луховицкий	М-5 "Урал"-Федоровское	км 0+000- км 0+310 лево	Устройство тротуара длиной 310м, шириной 1,5м	объект	1	
Луховицкий	М-5 "Урал"-Коломна-М-5 "Урал"	км 121+093- км 121+247 право, лево	Устройство тротуара длиной 129м, шириной 2м (право -длиной 96м, шириной 2м; лево -длиной 33м, шириной 2м)	объект	1	

Люберецкий	Марусино-Зенино-Некрасовка	км 1+750 - км 1+910 право	Устройство тротуара (длиной 160 м, шириной 2,0 м)	объект	1	
Люберецкий	Красково-Коренево-Торбеево	км 1+108 лево	Устройство пешеходной дорожки (дл.18 м, шир.2,0 м и дл.5,4 м шир.4 м)	объект	1	
Люберецкий	Красково-Коренево-Торбеево	км 1+110 - км 1+220	Устройство тротуара (длиной 110,0 м, шириной 2,0 м)	объект	1	
Люберецкий	г.Люберцы-ул.Волковская	км 0+280 - км 0+700 (право)	Переустройство тротуара длиной 370 м, шириной 1,45 м	объект	1	
Можайский	М-1 "Беларусь"-Веря	км4+200- км4+420 право	Устройство тротуара, длиной 220 м, шириной 2,0 м	объект	1	
Мытищинский	А/д "Лобня -а/п Шереметьево"	км 3+150 - км 3+290 право	Устройство тротуара длиной 140 м, шириной 1,5 м	объект	1	
Мытищинский	Хлебниково-Рогачево	км 2+340- 2+480 право, лево	Устройство тротуара длиной 140 м, шириной 1,5 м	объект	1	


Мытищинский	Хлебниково-Рогачево	км 2+470 - км 4+070	Устройство тротуара длиной 1600м, шириной 1,5м	объект	1	
Ногинский	Ногинск-Боровково-Стромынь-Крест	км 7+100-км 8+100 право, лево	Устройство тротуара протяженностью 1000м, шириной 1м	объект	1	
Ногинский	Носовихинское ш. (г.п. им. Воровского)	км 30+300-км 32+300 право	Устройство тротуара протяженностью 2000м, шириной 1м	объект	1	
Одинцовский	развязка на п/п 19 км Можайского шоссе	км 0+000-км 0+550 право	Устройство тротуара длиной 550 м, шириной 2м	объект	1	
Одинцовский	Можайское шоссе	км 33+275-км34+020 право, км 34+042-км 34+540 право, км 34+630- км 35+256 право, км 33+275- км 34+060 лево, км 33+260 лево	Устройство тротуаров длиной 2678, шириной 1,2 м	объект	1	
Озерский	Ступино-Городище-Озеры	км 23+808 - км 24+000 лево	Устройство тротуара длиной 192 м, шириной 1,5м	объект	1	

Озерский	Ступино-Городище-Озеры	км 19+426 - км 20+180 лево	Устройство пешеходной дорожки длиной 681 м, шириной 1,0м	объект	1	
Озерский	г.Озеры, ул. Ленина	км 4+320 - км 4+435 право	Переустройство тротуара длиной 115 м, шириной 4,0	объект	1	
Орехово-Зуевский	г. Орехово-Зуево ул. Торфобрикетная	км 0+389 - км 0+571 право; км 0+398 лево	Устройство тротуара длиной 172 м, шириной 2,2м справа, Устройство сопряжения 22,5 м2 автобусной остановки с пешеходным переходом слева	объект	1	
Орехово-Зуевский	Павловский Посад - Куровское	км 33+100 - км 33+720 право	Устройство тротуара длиной 620 м, шириной 2,0 м	объект	1	
Павлово-Посадский	Кузнцы Павловский Посад	км 0+540- км 0+610 лево, км 0+550- км 0+610 право	Устройство тротуаров длиной 130 п.м шириной 1,5м	объект	1	
Подольский	Подольск - Северово	км 0+00 - км 0+951 (лево)	Устройство тротуара (длиной 249 м.п. шириной 1м.п. и длиной 702 м.п. шириной 2,25м.п.)с устройством плавного сопряжения	объект	1	

Подольский	Старосимферопольское ш.	кмк50+600-км 51+500 лево	Устройство тротуара длиной 900 м, шир. 2 м с подходами к пешеходному переходу	объект	1	
Пушкинский	Софрино- Ашукино	км 3+670- км 3+820 лево	Устройство тротуар длиной 150 м , шириной 1,2 м	объект	1	
Раменский	Быково-фабрика "Спартак"	км 0+486- км 0+618 право	Устройство тротуара длиной 132,0 м, шириной 1,5 м	объект	1	
Раменский	г.Раменское, ул.100 Свирской дивизии	км 0 + 250- км 0+280 лево	Устройство тротуара длиной 30 м, шириной 2,0 м	объект	1	
Раменский	г.Раменское, ул.Электрификации	км 2+050- 2+640 право	Устройство тротуара длиной 590 м, шириной 2,5 м	объект	1	
Раменский район	Зюзино-Полушкино-Новый Милет	км 0+000 - км 0+950	Устройство тротуара длиной 845,0 м, шириной 2,0 м	объект	1	

Рузский	М-1"Беларусь"-ст.Дорохово	км 0+100- км 1+115 лево	Устройство тротуара, длинной 1015 м, шириной 1 м	объект	1	
Рузский	МБК-Рождественно	км4+000- км5+700, право	Устройство тротуара, длинной 1700 м, шириной 1 м	объект	1	
Рузский	Можайское шоссе	км85+500- км87+100, лево	Устройство тротуара длинной 1391 м, шириной 2,0 м	объект	1	
Сергиево- Посадский	Сергиев Посад- санаторий им. Загорского	км 1+990 - км 2+081 право	Устройство тротуара длинной 108 м, шириной 1,5м	объект	1	
Сергиево- Посадский	Сергиев Посад- санаторий им. Загорского	км 1+958 - км 2+057 лево	Устройство тротуара длинной 110 м, шириной 1,5м	объект	1	
Сергиево- Посадский	Сергиев Посад, Новоуглическое шоссе	км 0+690-км 0+763 право	Устройство тротуара длинной 147 м, шириной 6,2 м	объект	1	

Сергиево-Посадский	Сергиев Посад -Калязин-Рыбинск-Череповец	км 31+300-км 31+900 право, лево	Устройство тротуара длиной 880 м, шириной 1,5 м	объект	1	
Сергиево-Посадский	г.Сергиев Посад, Московское шоссе-пр-кт Красной Армии-Ярославское шоссе	км 14+945-км15+025 лево	Устройство тротуара длиной 110 м, шириной 1,5 м	объект	1	
Серебряно-Прудский	"Кашира-Серебряные Пруды-Узловая"-Новоселки	км 0+550-1+360 право	Устройство тротуара длиной 810 м, шириной 2 м	объект	1	
Серебряно-Прудский	"Мочилы-Подхожее"	км 7+100-7+122	Устройство тротуара длиной 22 м, шириной 1,5 м	объект	1	
Солнечногорский	Ложки-Поварово-Пятница	км 0+000-км 0+400 право	Устройство тротуара длиной 400 м, шириной 1 м	объект	1	
Солнечногорский	М-10 "Россия" - Пикино - Лунёво-Носово	км 1+620-км 2+080 право, км 3+780-км 4+095 право	Устройство тротуаров (длиной 460 м, шириной 1,5м, длиной 315м, шириной 1,5м	объект	2	

Солнечногорский	Пятницкое шоссе	км 27+174 право – км 27+601, км 27+604 – км27+660 лево	Устройство тротуара, длиной 454 м, шир. 1 м	объект	1	
Ступинский	а/д" г.Ступино,ул.Пристанцион ная"	км 1+780 - 2+300, лево	Устройство тротуара, длиной 520 м, шир. 1.5 м	объект	1	
Талдомский	г. Талдом ул.Салтыкова-Щедрина	км 0+000- км 0+370	Устройство тротуара длиной 360 м, шириной 2,5 м	объект	1	
Чеховский	"Старосимферопольское шоссе- Столбовая	км 0+000-км 0+390 лево	Устройство тротуара длиной 390 м, шириной 2,4 м	объект	1	
Чеховский	"Чехов-Кресты"	км 4+400- 4+600 лево	Устройство тротуара длиной 200 м, шириной 1,9 м	объект	1	
Чеховский	"Чехов-Попово"	км 5+400-км 5+760 лево	Устройство тротуара длиной 360м, шириной 1 м	объект	1	

Чеховский	"Старосимферопольское шоссе"	км 71+400 - 72+200, лево	Устройство тротуара длиной 800 м, шир. 2,5 м	объект	1	
Шатурский	г.Рошаль, ул.Советская	км 2+100-км 2+115 лево	Устройство тротуара, длиной 15 м, шириной 2 м	объект	1	
Шатурский	Кривандино-Рошаль	км 13+210-км 13+750 право	Переустройство тротуара, длиной 540 м, шириной 2 м	объект	1	
Шатурский	Москва-Егорьевск-Тума-Касимов	км 135+030-136+630 лево	Устройство тротуара длиной 1600 м, шириной 2 м	объект	1	
Шаховской	Тверь-Лотошино-Шаховская-Уваровка	км110+447-км111+047 лево	Переустройство тротуара, длиной 580 м, шириной 2,5 м	объект	1	
Щелковский	М-8"Холмогоры-Ивантеевка-Щелково	км 3+100- км 3+300 право д.Байбаки	Устройство тротуара длиной 200, шириной 2,0м	объект	1	

г.о. Балашиха	Балашиха-Салтыковка	км 2+124-км 3+100 право	Устройство тротуара протяженностью 976 м шириной 2м	объект	1	
г.о. Балашиха	Балашиха-Салтыковка - ст.Никольское	км 2+900- км 2+959 лево км 3+100- км 3+230 право	Устройство тротуара протяженностью 189 м, шириной 1м	объект	1	
г.о. Бронницы	г.Бронницы, ул.Московская	км 0+932-км 1+132 право	Устройство тротуара длиной 200м, шириной 2,0м	объект	1	
г.о. Жуковский	г.Жуковский, ул.Кооперативная	км 1+500- км 2+980 право	Устройство тротуара длиной 1480 м, шириной 2,0м	объект	1	
г.о.Дзержинский	ТЭЦ 22-МКАД	км 0+150 - км 0+205 право	Устройство тротуара длиной 55 м, шириной 1,5 м	объект	1	
г.о. Домодедово	мкр.Авиационный-Лямцино- ММК	км 4+700-км 4+827 право	Устройство тротуара длиной 128 м, шир. 2,25 м	объект	1	

г.о. Домодедово	Каширское шоссе- Барыбино-Кишкино- Большое Алексеевское	км 3+000-км 3+038 лево, право	Устройство тротуара длиной 56м шириной 2,25м. Площадь 126м2	объект	1	
г.о.Лыткарино	Лыткаринское ш.- Петровское-Лыткаринское ш.	км 2+500 - км 2+540 право	Устройство тротуара длиной 40 м, шириной 2,2 м	объект	1	
г.о. Котельники	Дзержинское ш.	км 2+100 право	Устройство пешеходной дорожки длиной 10 м, шириной 2,2 м	объект	1	
г.о. Котельники	Дзержинское ш.	км 3+450 - км 3+505 право	Устройство тротуара длиной 55 м, шириной 2,2 м	объект	1	
г.о. Котельники	Дзержинское ш.	км 3+550 - км 3+610 право	Устройство тротуара длиной 60 м, шириной 2,2 м	объект	1	
г.о. Котельники	Дзержинское ш.	км 3+900 - км 4+000 право	Переустройство тротуара длиной 100 м, шириной 2,2 м	объект	1	
г.о. Котельники	Дзержинское ш.	км 0+500- км 2+000 право	Переустройство тротуара длиной 1500 м, шириной 2,2м	объект	1	